













SIMBOLOGÍA

PROYECTO

-  AEROGENERADORES
-  PLANTA CONSTRUCTIVA, HUELLA GENERAL
-  PERÍMETRO DE PARCELA
-  LÍNEA DE EVACUACIÓN
-  SUBESTACIÓN

VEGETACIÓN POTENCIAL

-  ROBLEDAL ACIDÓFILO Y ROBLEDAL BOSQUE MIXTO ATLÁNTICO
-  HAYEDO ACIDÓFILO
-  MAROJAL
-  ALISEDA CANTÁBRICA
-  ENCINAR CANTÁBRICO
-  COMPLEJO DE COMUNIDADES LIGADAS A LAS ROCAS CALCÁREAS
-  HAYEDO CALCÍCOLA O EUTROFO

MAPA FI13

junio 6, 2023

DATOS CARTOGRÁFICOS

PROYECCIÓN: ETRS_1989_UTM_Zone_30N
DATUM: D_ETRS_1989
SPHEROID: GRS_1980

FUENTE: geoEuskadi, Infraestructura de Datos Espaciales de Euskadi

FEROSCA
WIND



EVALUACIÓN DE IMPACTO AMBIENTAL DEL PROYECTO "PARQUE EÓLICO FEROSCA I"
MUNICIPIOS DE LAUDIO Y AIARA, PAÍS VASCO EUSKADI, ESPAÑA

SERIES DE VEGETACIÓN